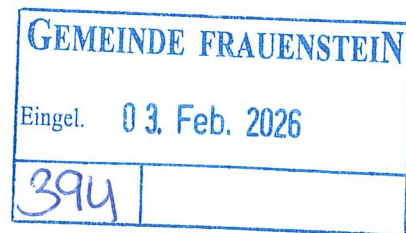


St.Veit/Glan, 02. Februar 2026

Zahl: 03/031/003/2026

Änderung des Flächenwidmungsplanes

KUNDMACHUNG



Die Stadtgemeinde St. Veit an der Glan beabsichtigt folgende Anregungen zur Abänderung des derzeit geltenden Flächenwidmungsplanes gemäß §§ 34, 38 und 39 K-ROG 2021, LGBl. Nr. 59/2021 idF LGBl. Nr. 47/2025, in Beratung zu ziehen:

4/2025/B3 Umwidmung einer Fläche von ca. 884 m² im Millenniumspark, der Grundstücke Nr. 439/51, 439/52, 1100, alle KG 74528 St. Veit an der Glan, von „Verkehrsflächen – allgemeine Verkehrsfläche“ in „Bauland - Wohngebiet“.

Die beabsichtigten Änderungen des Flächenwidmungsplanes sind in der Zeit vom

03. Februar 2026 bis einschließlich 03. März 2026

zur allgemeinen Einsicht im Bauamt der Stadtgemeinde St. Veit an der Glan, Zimmer 25, während der Amtsstunden aufgelegt und wird im Internet auf der Homepage der Stadtgemeinde St. Veit an der Glan www.stveit.com (Rubrik: Service/Elektronische Amtstafel) sowie im elektronischen Amtsblatt der Stadtgemeinde St. Veit an der Glan bereitgestellt.

Innerhalb der Auflagefrist ist jede Person berechtigt, eine schriftliche Stellungnahme zur beabsichtigten Änderung des Flächenwidmungsplanes einzubringen. Diese werden vom Gemeinderat bei der Beratung über die Flächenwidmungsplanänderungen in Erwägung gezogen.

Der Bürgermeister:

Ing. Martin Kulmer

	Unterzeichner	Stadtgemeinde St. Veit an der Glan
	Datum/Zeit	03.02.2026 07:18:35
	Aussteller-Zertifikat	a-sign-corporate-07
	Serien-Nr.	2040136454
Prüfinformation	Informationen zur Prüfung der elektronischen Signatur und des Ausdrucks finden Sie unter https://www.stveit.com/service/amtssignatur	
Hinweis	Dieses Dokument wurde amtssigniert. Auch ein Ausdruck dieses Dokuments hat gemäß § 20 E-Government-Gesetz die Beweiskraft einer öffentlichen Urkunde.	

Ergeht an:

per E-Mail:

1. Amt der Kärntner Landesregierung, Abt. 7 – Wirtschaftsstandort, Mießtaler Straße 1, 9021 Klagenfurt am Wörthersee (abt7.post@ktn.gv.at)
 2. Amt der Kärntner Landesregierung, Abt. 8 – Umwelt, Naturschutz und Klimaschutzkoordination, Flatschacher Straße 70, 9020 Klagenfurt am Wörthersee (abt8.post@ktn.gv.at)
 3. Amt der Kärntner Landesregierung, Abt. 9 – Straßen und Brücken, Flatschacher Straße 70, 9020 Klagenfurt am Wörthersee (abt9.post@ktn.gv.at)
 4. Amt der Kärntner Landesregierung, Abt. 10 – Land- und Forstwirtschaft, Ländlicher Raum, Mießtaler Straße 1, 9021 Klagenfurt am Wörthersee (abt10.post@ktn.gv.at)
 5. Amt der Kärntner Landesregierung, Abt. 12 – Wasserwirtschaft Klagenfurt, Flatschacher Straße 70, 9020 Klagenfurt am Wörthersee (abt12.postkl@ktn.gv.at)
 6. Bezirkshauptmannschaft St.Veit, Hauptplatz 28, 9300 St.Veit/Glan
Baubezirksamt (bhsv.bba@ktn.gv.at)
Bezirksforstinspektion (bhsv.bfi@ktn.gv.at)
Gesundheitsamt (bhsv.gesundheitsamt@ktn.gv.at)
Landwirtschaftsreferat (abt10.regbuerosv@ktn.gv.at)
Gewerbereferat (bhsv.gewerbe@ktn.gv.at)
Grundverkehrsreferat (bhsv.grundverkehr@ktn.gv.at)
Naturschutz (bhsv.naturschutz@ktn.gv.at)
 7. Straßenbauamt Klagenfurt, Josef-Sablatnig Straße 245, 9020 Klagenfurt am Wörthersee (post.sbaklagenfurt@ktn.gv.at)
 8. Agrarbehörde Erster Instanz, Dienststelle Klagenfurt, Mießtaler Straße 1, 9021 Klagenfurt am Wörthersee (abt10.agrarbehoerde@ktn.gv.at)
 9. Dienststelle für Wildbach- und Lawinenverbauung, Sektion Kärnten, Meister-Friedrich-Straße 2, 9500 Villach (sektion.karnten@die-wildbach.at)
 10. Landwirtschaftskammer Kärnten, Referat 5, Museumgasse 5, 9020 Klagenfurt am Wörthersee (agrarwirtschaft@lk-karnten.at)
 11. Kammer für Arbeiter u. Angestellte in Kärnten, Bahnhofplatz 3, 9021 Klagenfurt am Wörthersee (arbeiterkammer@akktn.at)
 12. Wirtschaftskammer Kärnten, Bahnhofstraße 42, 9021 Klagenfurt am Wörthersee (wirtschaftspolitik@wkk.or.at)
 13. Bundesdenkmalamt, Alter Platz 30, 9020 Klagenfurt am Wörthersee (karnten@bda.at)
 14. Kärntner Landesmuseum, Museumgasse 2, 9020 Klagenfurt am Wörthersee (willkommen@landesmuseum.ktn.gv.at)
 15. KNG-Kärnten Netz GmbH, Betriebsstelle St.Veit, Völkermarkterstr. 11, 9300 St.Veit/Glan (stveit.netzkundenservice@kaerntennetz.at)
 16. A1 Telekom Austria, Maximilianstraße 36, 9020 Klagenfurt am Wörthersee (REM.Archiv@a1telekom.at)
 17. ÖBB Bundesdirektion Villach, 10. Oktober Straße 20, 9500 Villach (dietmar.groinigg@oebb.at)
 18. ÖBB Infrastruktur AG, Geschäftsbereich Energie Asset Management-BSL Süd, Bahnhofplatz 1, 9500 Villach (helfried.sagmeister@oebb.at)
 19. Gemeindeamt Frauenstein, Schulstraße 1, 9311 Kraig (frauenstein@ktn.gde.at)
 20. Gemeindeamt St.Georgen/Längsee, Hauptstraße 24, 9314 Launsdorf (st-georgen-lgs@ktn.gde.at)
 21. Marktgemeindeamt Maria Saal, Am Platzl 7, 9063 Maria Saal (maria-saal@ktn.gde.at)
 22. Magistrat Klagenfurt, Neuer Platz 1, 9020 Klagenfurt am Wörthersee (info@klagenfurt.at)
 23. Marktgemeindeamt Liebenfels, Hauptplatz 9, 9556 Liebenfels (liebenfels@ktn.gde.at)
 24. Gemeindeamt Magdalensberg, Görschitztaler Straße 135, 9064 Magdalensberg (magdalensberg@ktn.gde.at)
- Grundeigentümer:
25. Stadtgemeinde St. Veit an der Glan, Hauptplatz 1, 9300 St. Veit an der Glan
 26. Stadtgemeinde St. Veit an der Glan, öffentliches Gut, Hauptplatz 1, 9300 St. Veit an der Glan
 27. Amtstafel der Stadtgemeinde St. Veit an der Glan zur öffentlichen Kundmachung
 28. Homepage der Stadtgemeinde St. Veit an der Glan zur öffentlichen Kundmachung www.stveit.com
 29. Elektronisch geführtes Amtsblatt der Stadtgemeinde St. Veit an der Glan https://www.amtstafel.at/Gemeindeverordnungen_Ktn



LAGEPLAN ZUR FLÄCHENWIDMUNGSPLANÄNDERUNG

04/2025

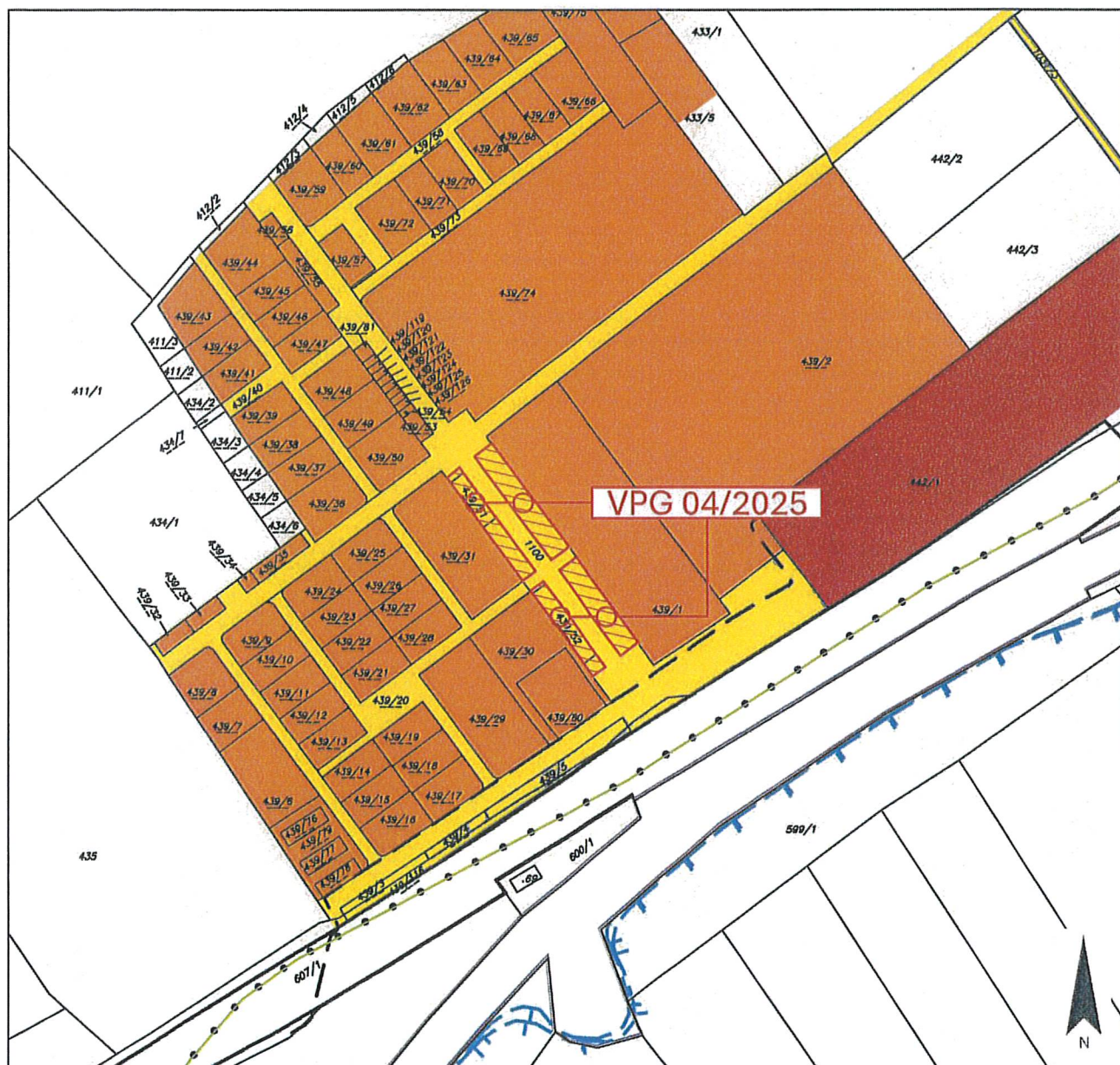
GRUNDSTÜCK-NR. 439/51 (ca. 88 m²), 439/52 (ca. 137 m²), 1100 (ca. 659 m²)

KATASTRALGEMEINDE St. Veit an der Glan (74528)

WIDMUNGSÄNDERUNG VON: Verkehrsflächen - allgemeine Verkehrsfläche

WIDMUNGSÄNDERUNG IN: Bauland - Wohngebiet

FLÄCHENAUSMAß: ca. 884 m²



PLANER: **LWK** ZIVILTECHNIKER

Lagler, Wurzer & Knappinger
Ziviltechniker GmbH

Telefon +43 4242 23323
office@l-w-k.at



zt staatlich befugte und beeidete
Ziviltechniker
Lagler, Wurzer & Knappinger

MAßSTAB 1:2.000

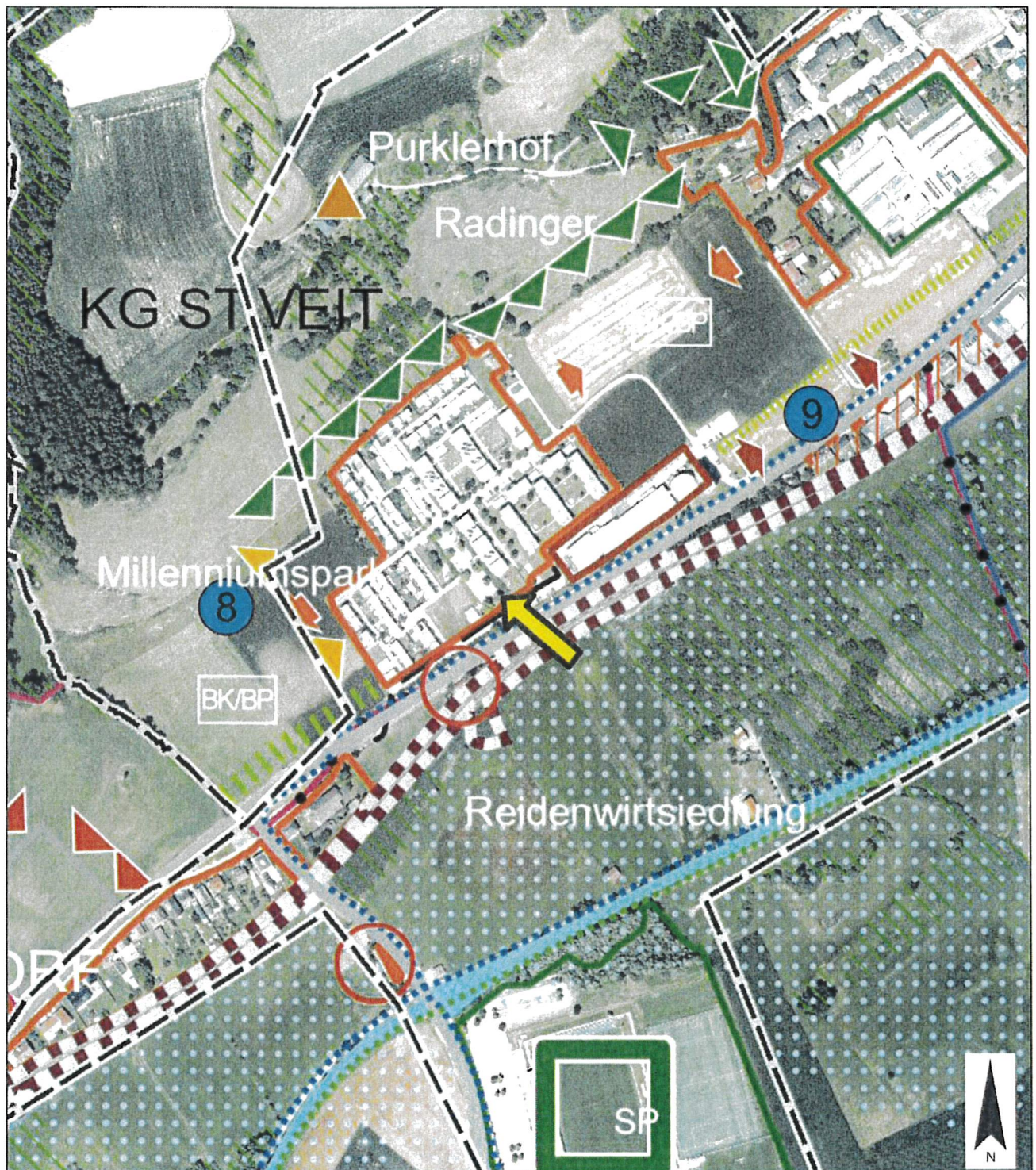
PAPIERFORMAT DIN A4

STAND VOM 26.08.2025

DKM 04/2025

Kundmachung

Gemeinderatsbeschluss in der Sitzung vom



PLANER: **WK ZIVILTECHNIKER**

Lagler, Wurzer & Knappinger
Ziviltechniker GmbH

Telefon +43 4242 23323
office@l-w-k.at



zt

staatlich befugte und berechtigte
Ziviltechniker

MAßSTAB 1:5.000

PAPIERFORMAT DIN A4

STAND VOM 26.08.2025

Ergänzende
Informationen:

Beschluss Gemeinderat: 17.12.2014

Blattschnitt: A1



Stadtgemeinde
St. Veit an der Glan

VPG-NR.

LAGEPLAN ZUR FLÄCHENWIDMUNGSPLANÄNDERUNG

04/2025

GRUNDSTUCK-NR. 439/51 (ca. 88 m²), 439/52 (ca. 137 m²), 1100 (ca. 659 m²)

KATASTRALGEMEINDE St. Veit an der Glan (74528)

WIDMUNGSÄNDERUNG VON: Verkehrsflächen - allgemeine Verkehrsfläche

WIDMUNGSÄNDERUNG IN: Bauland - Wohngebiet

FLÄCHENAUSMAß: ca. 884 m²



PLANER: WK ZIVILTECHNIKER

Lagler, Wurzer & Knappinger
Ziviltechniker GmbH

Telefon +43 4242 23323
office@l-w-k.at



zt staatlich befugte und beideseitig
Ziviltechniker

MAßSTAB 1:2.000

PAPIERFORMAT DIN A4

STAND VOM 26.08.2025

DKM 04/2025

Kundmachung

Gemeinderatsbeschluss in der Sitzung vom
