



MARKTGEMEINDE GURK

Bezirk Sankt Veit an der Glan – A-9342 Gurk, Dr.-Schnerich-Straße 12
Telefon 04266/8125-0, Fax 04266/8125-5
www.gurk.at – gurk@ktn.gde.at

Zahl: 610-1/2025

Gurk, 10.01.2025

Betrifft: Änderung Flächenwidmungsplan – Kundmachung

KUNDMACHUNG

Die Marktgemeinde Gurk beabsichtigt gemäß den §§ 38 und 39 des Kärntner Raumordnungsgesetzes 2021 - K-ROG 2021, LGBl. Nr. 59/2021, i.d.g.F., den derzeit geltenden rechtskräftigen Flächenwidmungsplan der Marktgemeinde Gurk wie folgt zu ändern:

2a/2024:

Umwidmung einer Teilfläche des Grundstücks Nr. .76, KG Gurk, von derzeit Bauland-Wohngebiet in Verkehrsfläche – allgemeine Verkehrsflächen im Ausmaß von ca. 30 m²

2b/2024:

Umwidmung einer Teilflächen des Grundstücks Nr. 638/1, KG Gurk, von derzeit Verkehrsfläche – allgemeine Verkehrsfläche in Bauland – Wohngebiet im Ausmaß von ca. 95 m²

Gemäß den Bestimmungen des § 38 des K-ROG 2021 werden die beabsichtigen Änderungen des Flächenwidmungsplanes in der Zeit vom

10.01.2025 – 10.02.2025

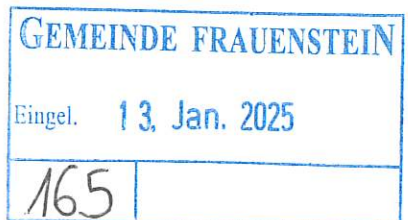
kundgemacht.

Der Entwurf dieser Änderung liegt in der Marktgemeindeamt Gurk (Bauamt), während der Amtsstunden zur Einsicht auf und wird im Internet auf der Homepage der Marktgemeinde Gurk (www.gurk.at) bereitgestellt.

Es wird darauf hingewiesen, dass innerhalb der Auflagefrist jedermann, der ein berechtigtes Interesse glaubhaft macht, berechtigt ist, schriftliche begründete Einwendungen gegen den Entwurf der Änderung des Flächenwidmungsplanes einzubringen. Die während der Auflagefrist gegen den Entwurf schriftlich eingebrachten und begründeten Einwendungen sind vom Gemeinderat bei der Beratung der einzelnen Anträge über die Änderung des Flächenwidmungsplanes in Erwägung zu ziehen.

Der Bürgermeister

RegR. Ing. Siegfried Wuzella



	Unterzeichner	Marktgemeinde Gurk
	Datum/Zeit-UTC	2025-01-10T13:14:56+01:00
	Aussteller-Zertifikat	a-sign-corporate-07
	Serien-Nr.	125521531
Hinweis	Dieses Dokument wurde amtssigniert. Auch ein Ausdruck dieses Dokuments hat gemäß § 20 E- Government-Gesetz die Beweiskraft einer öffentlichen Urkunde.	
Prüfinformation	Dieses Dokument wurde amtssigniert. Informationen zur Prüfung der elektronischen Signatur und des Ausdrucks finden Sie unter http://www.gurk.at/buergersevice/amtssignatur.html	

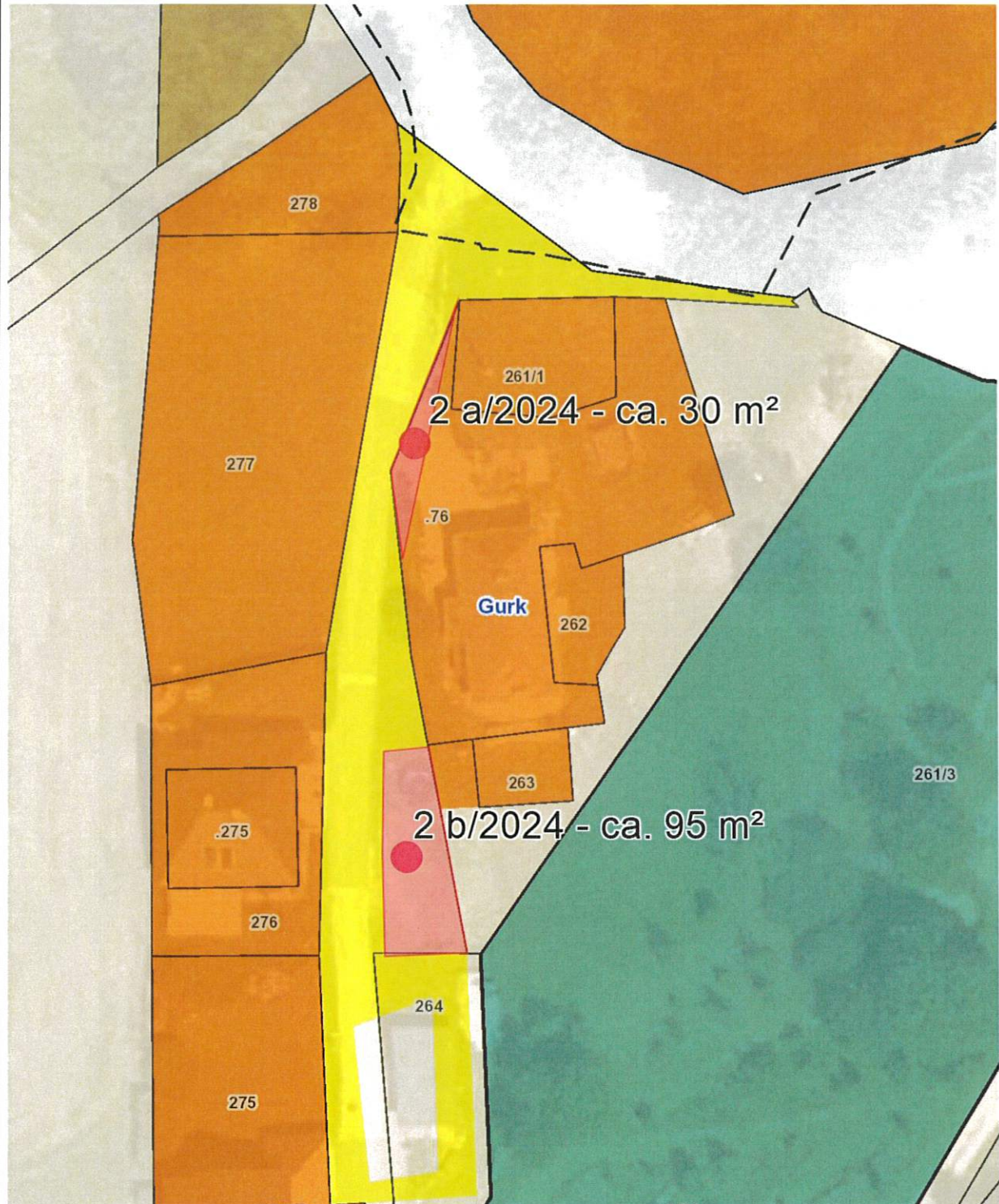
Widmungspunkt 2a u. 2b/2024


Lageplan Umwidmung

LAND  KÄRNTEN
KAGIS

Gemeinde:	Gurk	Auflage	
Katastralgemeinde:	Gurk	von:	bis:
Grundstücke:	.76, 638/1		
Fläche [m ²]:	125		
Von Widmung:	BL Wohngebiet und Verkehrsfläche - allgemeine Verkehrsfläche		
In Widmung:	Verkehrsfläche - allgemeine Verkehrsfläche und BL - Wohngebiet		

Gemeinderatsbeschluss vom:



	Unterzeichner	Marktgemeinde Gurk
	Datum/Zeit-UTC	2025-01-10T12:36:14+01:00
	Aussteller-Zertifikat	a-sign-corporate-07
	Serien-Nr.	125521531
Prüfinformation	Dieses Dokument wurde amtssigniert. Informationen zur Prüfung der elektronischen Signatur und des Ausdrucks finden Sie unter http://www.gurk.at/buergerservice/amtssignatur.html	
Hinweis	Dieses Dokument wurde amtssigniert. Auch ein Ausdruck dieses Dokuments hat gemäß § 20 E-Government-Gesetz die Beweiskraft einer öffentlichen Urkunde.	